

Данный дидактический материал может быть использован при изучении географии Кемеровской области в 6, 8, 9 классах. Задания, представленные здесь (кроссворды, ребусы, головоломки), помогут учителю проверить знания учащихся, а ученику - привить любовь к изучению родного края.

Кроссворд




Географическое положение , природа Кемеровской области

По горизонтали:

1. Эта порода деревьев образует сибирские колки.
2. Озеро области, в котором не водится рыба.
3. Водный грызун, акклиматизированный на территории области.
4. Поселок, в районе которого расположен реликтовый Липовый остров.
5. Самый теплый месяц на территории области.
6. Основное богатство Кузнецкой котловины.
7. Область, северный сосед Кузбасса.
8. Дикая кошка лесов Кемеровской области.

По вертикали:

1. Форма рельефа преобладающая на территории Кемеровской области.
2. Наивысшая точка Салаирского кряжа.
3. Самое глубокое искусственное озеро Кузбасса.
4. Национальный парк области.
5. Почвы Кузнецкой котловины.
6. Правый приток Оби, берущий свое начало с южного склона Тарадановского увала.
7. Самый большой родник на территории области.
8. Самый многочисленный представитель отряда Грызунов, обитающий на территории области.
9. Один из самых крупных водопадов области.
10. Село, вблизи которого расположен географический центр области.
11. Самая крупная водная артерия Кузбасса.
12. Одна из республик, граничащая с Кемеровской областью.



Кроссворд


Полезные ископаемые Кемеровской области

По горизонтали:

1. Цветной металл, добыча которого началась в 1827 году на реке Сухой Берикуль Егором Лесным.
2. Современное название сапропелитовых углей.
3. Самое крупное месторождение талька в России, находящееся на территории области.
4. Важнейший вид сырья для черной металлургии, значительно улучшающий качество выплавляемой стали. Основная добыча его представлена в Кемеровской области.
5. Первооткрыватель железных руд Салаира в 1624 году.
6. Главное богатство Кузнецкой земли.
7. Горючее полезное ископаемое, которое на территории области имеет более 300 месторождений.
8. Самое крупное месторождение марганцевых руд не только в Кузбассе, но и в России.
9. Самый твердый минерал, найденный геологами в недрах Салаирского кряжа.
10. Крупнейшее месторождение железных руд на территории Горной Шории.
11. Месторождение лечебных грязей на территории области.

По вертикали:

1. Одно из месторождений минеральных вод на территории области.
2. Основной вид технологического топлива.
3. Сырье для «космического» металла, добываемое в Тяжинском районе.
4. Боросодержащий минерал, единственная россыпь которого находится в пределах нашей области.
5. Первооткрыватель кузнецкого угля.
6. Кия - Шалтырское месторождение этих руд единственное, которое сейчас эксплуатируется из 5 разведанных.
7. По разнообразию полезных ископаемых, из всех районов, выделяются: Новокузнецкий, Таштагольский и..... Назовите третий район.
8. Месторождение сапропелитовых углей на территории области.
9. Компонент, входящий в состав каменного угля, от количества которого зависит качество коксования.



Кроссворд
Население и хозяйство Кемеровской области


По горизонтали:

1. Одна из базовых отраслей промышленности Кузбасса, дает 44% от общего объема промышленного производства.
2. Коренные жители Кемеровской области.
3. Сырье для производства капрона, которое получили первыми в России кемеровские химики.
4. Агрокомплекс на южной окраине города Кемерово.
5. Второй по численности город области.
6. Крупнейший химико-фармацевтический завод Кемеровской области, расположенный в городе Новокузнецке.
7. Центр металлургической промышленности Кузбасса.
8. Центр горнолыжного туризма на юге области.
9. Сибирский рудознатец, который в 1721 году в террасе на берегу реки Томи обнаружил пласт каменного угля.
10. Самая молодая и одна из крупнейших электростанций кузбасской энергосистемы, расположена в п. Инской.
11. Второй по численности народ Кемеровской области.
12. В 1942 году, в Мариинском районе, эта сельскохозяйственная культура стала мировым рекордсменом по урожайности.

По вертикали:

1. Крупнейшее предприятие химической промышленности Кузбасса.
2. Совокупность подотраслей машиностроения, широко представленных в Кузбассе.
3. Основная техническая культура в области.
4. Название металла - первенца цветной металлургии Кузбасса.
5. Город Кемеровской области, где впервые в 1952 году был применен гидравлический способ выемки угля.
6. Геолог, географ, который в [1842 году](#) оценил запасы угля Кузнецкой котловины и ввёл термин «Кузнецкий угольный бассейн».
7. Перспективная отрасль сельского хозяйства, использующая сбросовые воды Томь-Усинской, Южно-Кузбасской ГРЭС.
8. Основной способ добычи каменного угля в Кузбассе.






Отгадай названия городов Кемеровской области, зашифрованных в ребусах



К





3,2,8,9,10



1,2,Ш,4,5

Филворд "Населенные пункты Кемеровской области"

В сетке филворда зашифрованы 12 названий населенных пунктов Кемеровской области. Слова расположены по вертикали и по горизонтали, и не пересекаются.

З	Ч	Ш	А	Л	Е	Н	Ш	Е	Р	Е	Г	Е	Ш	Б
К	А	П	Б	М	Д	Н	К	М	Х	И	И	У	Г	Е
Ц	Н	Ш	А	У	М	П	А	Н	Ф	И	Л	О	В	О
Е	У	Т	Г	Н	Н	Ш	О	А	З	Ь	Б	П	Т	И
Н	Г	О	Й	Д	Р	М	Ы	С	К	И	У	Р	К	У
З	Г	П	В	Ы	У	Ы	М	Т	Е	З	Ю	Р	Г	А
У	З	К	М	Б	М	Й	К	М	Ш	Ж	Ю	П	Ь	Н
К	Х	И	И	А	А	Я	Ш	К	И	Н	О	Г	М	Г
О	О	Р	Д	Ш	У	Ч	Й	Н	А	О	Д	Й	А	П
В	И	В	Г	Х	К	Ы	Ц	О	Л	Т	Б	И	Р	Л
О	Щ	К	Е	М	Е	Р	О	В	О	Ч	Е	А	И	Ю
Н	Й	Ю	Б	Ъ	К	О	Л	К	Й	З	Л	О	И	Ш
Н	К	Ю	Б	Ь	Т	И	З	О	К	П	О	М	Н	П
К	И	С	Е	Л	Ё	В	С	К	Н	Х	В	В	С	Н
Г	Х	Э	Т	К	Ж	И	В	Е	К	Ю	О	А	К	Е

Головоломка "Он - лишний"

Среди перечисленных географических объектов - один лишний. Определи какой и почему он не принадлежит к данной группе.

- 1) Томь, Кия, Чумыш, Яя, Витим, Иня.
- 2) Новокузнецк, Мыски, Яшкино, Калтан, Прокопьевск.
- 3) Томская область, Новосибирская область, Омская область, республика Алтай, Красноярский край.
- 4) Кузнецкий Алатау, Саяны, Салаирский кряж, Горная Шория, Кузнецкая котловина.

Головоломка "Реки Кемеровской области"

Впиши в клетки названия рек Кемеровской области, начинающихся на букву "К".

К						
---	--	--	--	--	--	--




Исправь ошибки картографа

Начинающий картограф, составляя карту, допустил несколько ошибок. Найди их.




Ответы


Кроссворд
Географическое положение , природа Кемеровской области



Кроссворд
Полезные ископаемые Кемеровской области



Кроссворд
Население и хозяйство Кемеровской области



Отгадай названия городов Кемеровской области, зашифрованных в ребусах



Новокузнецк



Белово



3,2,8,9,10

Кемерово



1,2,Ш,4,5

Таштагол

Филворд "Населенные пункты Кемеровской области"



Головоломка "Он - лишний"

- 1) Витим - одна из крупнейших рек [Восточной Сибири](#), правый приток [Лены](#).
- 2) Яшкино - поселок городского типа.
- 3) Омская область - не граничит с территорией Кемеровской области.
- 4) Саяны - общее название для двух [горных систем](#) на юге [Сибири](#) в пределах субъектов Российской Федерации: [Красноярского края](#), [Иркутской области](#), Республик [Хакасия](#), [Тыва](#), [Бурятия](#).

Головоломка "Реки Кемеровской области"

К	И	Я				
	а	з				
	и	т	а	т		
	ы	з	а	с		
	о	н	д	о	м	а
	а	м	е	н	к	а

Исправь ошибки картографа



Картограф перепутал местами Мариинск и Юргу; Ленинск - Кузнецкий и Белово; Таштагол и Калтан.

Литература

1. География Кемеровской области. Природа: учебное пособие / Л. И. Соловьев. – Кемерово: ОАО «ИПП «Кузбасс»; ООО «СКИФ», 2006. – 384с.
2. География Кемеровской области. Население, хозяйство, города и районы: учебное пособие для 8-9 кл. общеобразовательных школ / Л. И. Соловьев. – Кемерово: ОАО «ИПП «Кузбасс»; ООО «СКИФ», 2009. – 348с.